



ОБЩИНА ПЛОВДИВ – РАЙОН ЦЕНТРАЛЕН

Пловдив, 4000, ул. „Хр.Г.Данов“ №39 тел: (032) 658 211, факс: (032) 626 204
www.plovdivcentral.org; e-mail: centralen@plovdiv.bg

О Б Я В Я В А:

18 свободни позиции с номера от №1 до №18, по схема за ползване на място-общинска собственост за местодомуване на леко МПС без поставяне на преместваем обект, определени по реализиран проект за частично благоустрояване и обособяване на зони за паркиране и гариране на Главен архитект на Район „Централен“ – Община Пловдив, кв. 467, УПИ I- комплексно застр., по плана на Трета градска част, гр. Пловдив, ул. „Капитан Райчо Николов“ №79-№83

Срокът за подаване на заявления да е от 25.03.2019г. до 02.04.2019г. от 8,30 до 17,00ч. в деловодството на район „Централен“, ул. „Хр. Г. Данов“ № 39, ет.1, ст. № 3.

Към заявлението по образец се прилагат следните документи:

1. Копие от документ за самоличност;
2. Копие от документ за собственост, нотариален акт за учредяване право на ползване или договор за наем за жилище, разположено в сграда, попадаща в зоната на правоимащите;
3. Копие от свидетелство за регистрация на МПС;
4. Договор за лизинг, наем или заем на лек автомобил;
5. Нотариално заверено пълномощно (изисква се в случаите, когато заявлението не се подава лично);
6. Други документи, на които се позовава заявителят.

Разрешението за ползване на място – общинска собственост за местодомуване на леко МПС без поставяне на преместваем обект ще се издаде за срок от 2/две/ години на лица, които са собственици, ползватели или наематели на жилища в сграда, попадаща в зоната на правоимащите, като за едно жилище се полага ползване на едно място за местодомуване на леко МПС без поставяне на преместваем обект.

При повече от един кандидат за едно място за местодомуване на леко МПС изборът на ползвател се извършва въз основа на по-големия брой точки от сбора на точките по следните критерии:

1. Собствено (на заявителя) леко МПС – 3т.
2. Лизингово леко МПС при сключен договор за лизинг – 2 т.
3. Наето или заето леко МПС – 1 т.
4. Постоянен адрес на територията на Община Пловдив – 2 т.
5. Настоящ адрес на територията на Община Пловдив – 1 т.
6. Постоянен адрес на територията на район „Централен“ – 2т.
7. Настоящ адрес на територията на район „Централен“ – 1т.
8. Постоянен адрес в рамките на зоната на правоимащите, определена в заповедта – 5т.
9. Настоящ адрес в рамките на зоната на правоимащите, определена в заповедта – 3т.
10. Собственик или ползвател на жилището – 2т.
11. Наемател на жилището – 1т.



В случай, че класираните на първо място участници са повече от един и са с еднакъв брой точки, ще се проведе теглене на жребий между тях, по ред определен със Заповед на кмета на район „Централен“ – Община Пловдив .



План – схемата на реализираното благоустрояване и обозначените места с конкретна номерация да се обяви на 25.03.2019г. в сайта на Район „Централен“ – Община Пловдив / <http://www.plovdivcentral.org>// и на таблото за обяви в сградата на Район „Централен“ – Община Пловдив.

СХЕМА ЗА МАРКИРАНЕ НА ПАРКОМЕСТА

в УПИ I-комплексно застр., кв. 467, по плана на Трета градска част, гр. Пловдив, ул. Кап. Рйчо Николов 79-83

Легенда:

-  плочник/ пътни ивици
-  асфалт
-  озеленена площ

-  широколистно дърво (същ.)
-  ограничителна скоба

